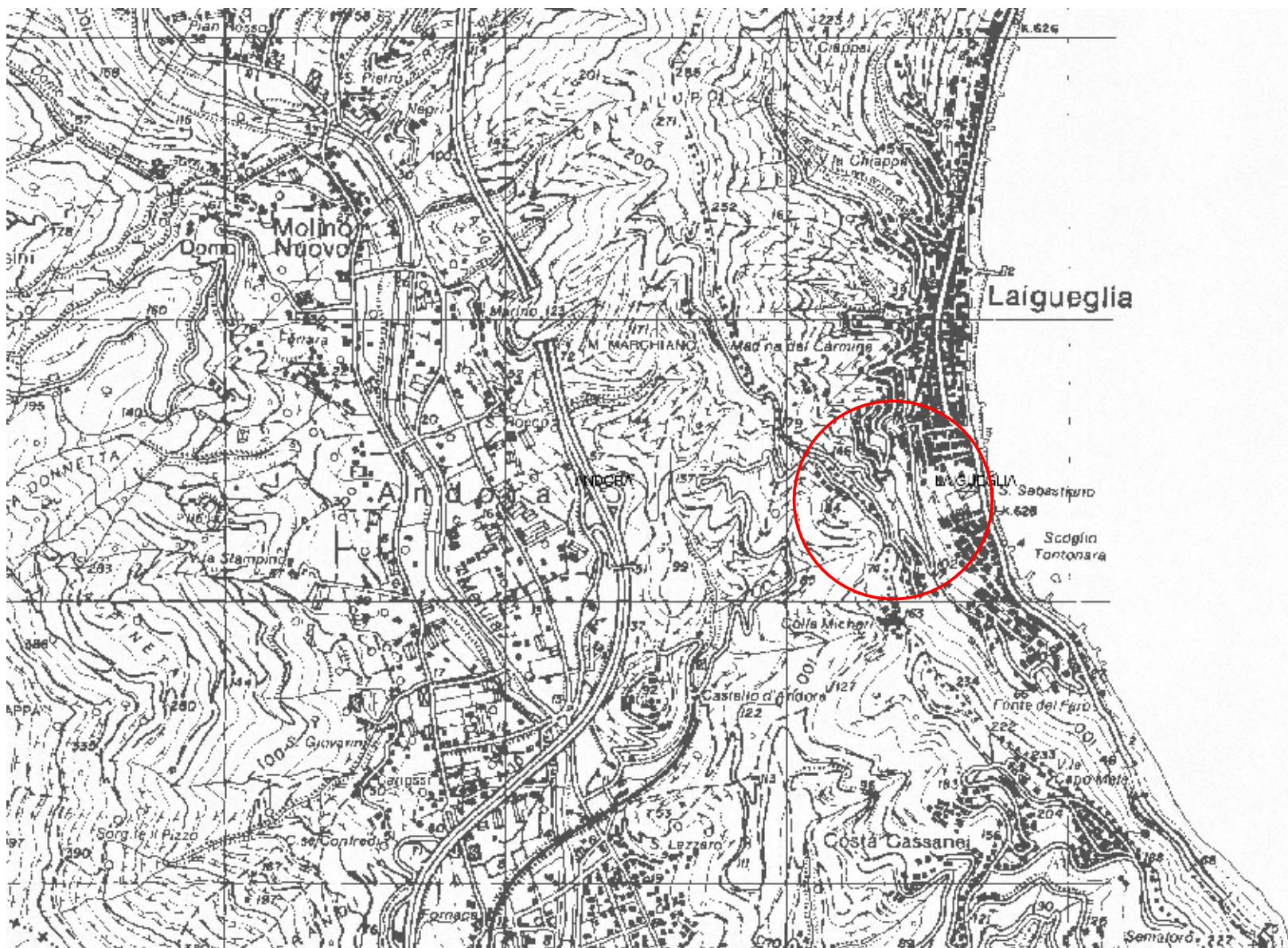
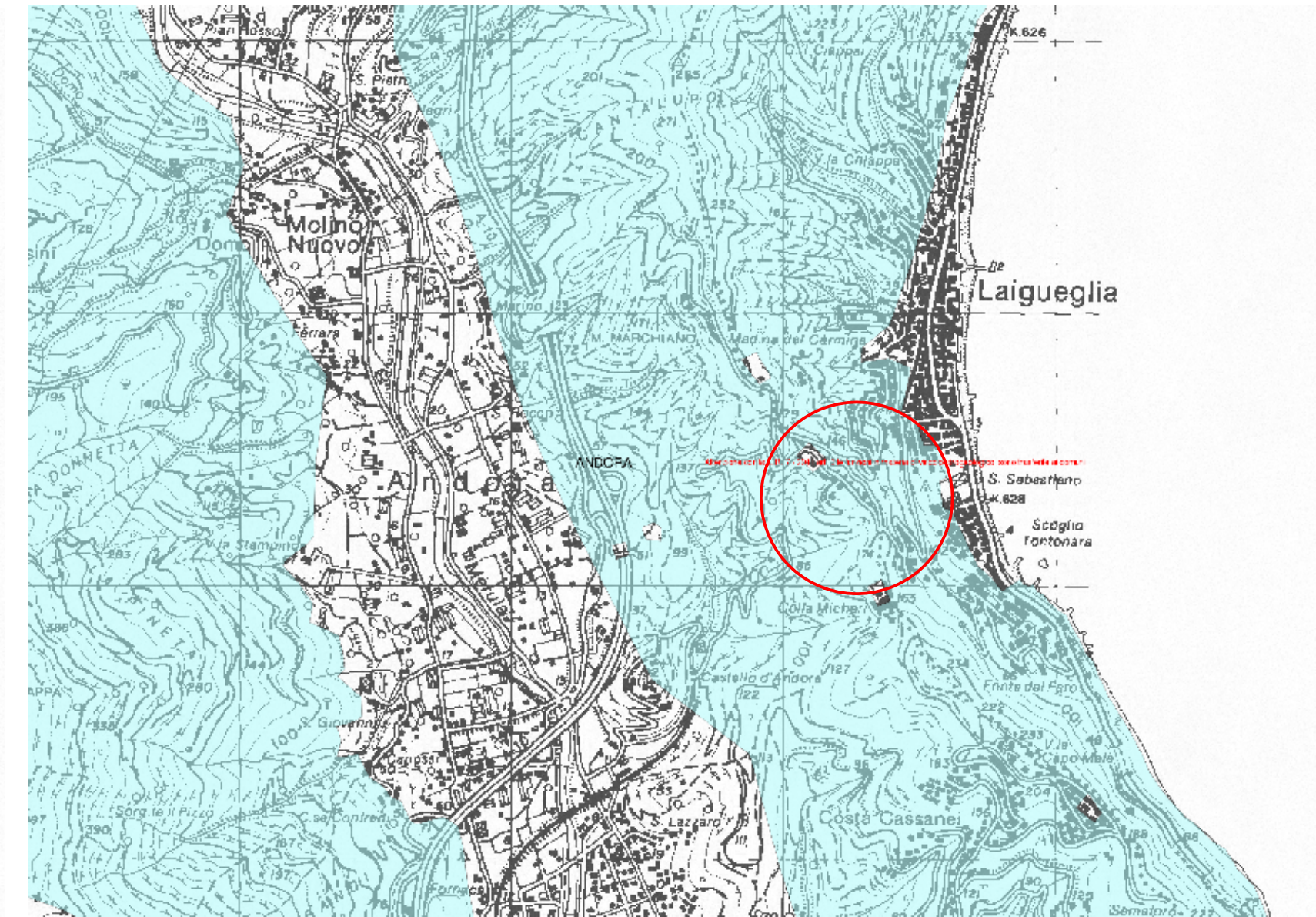


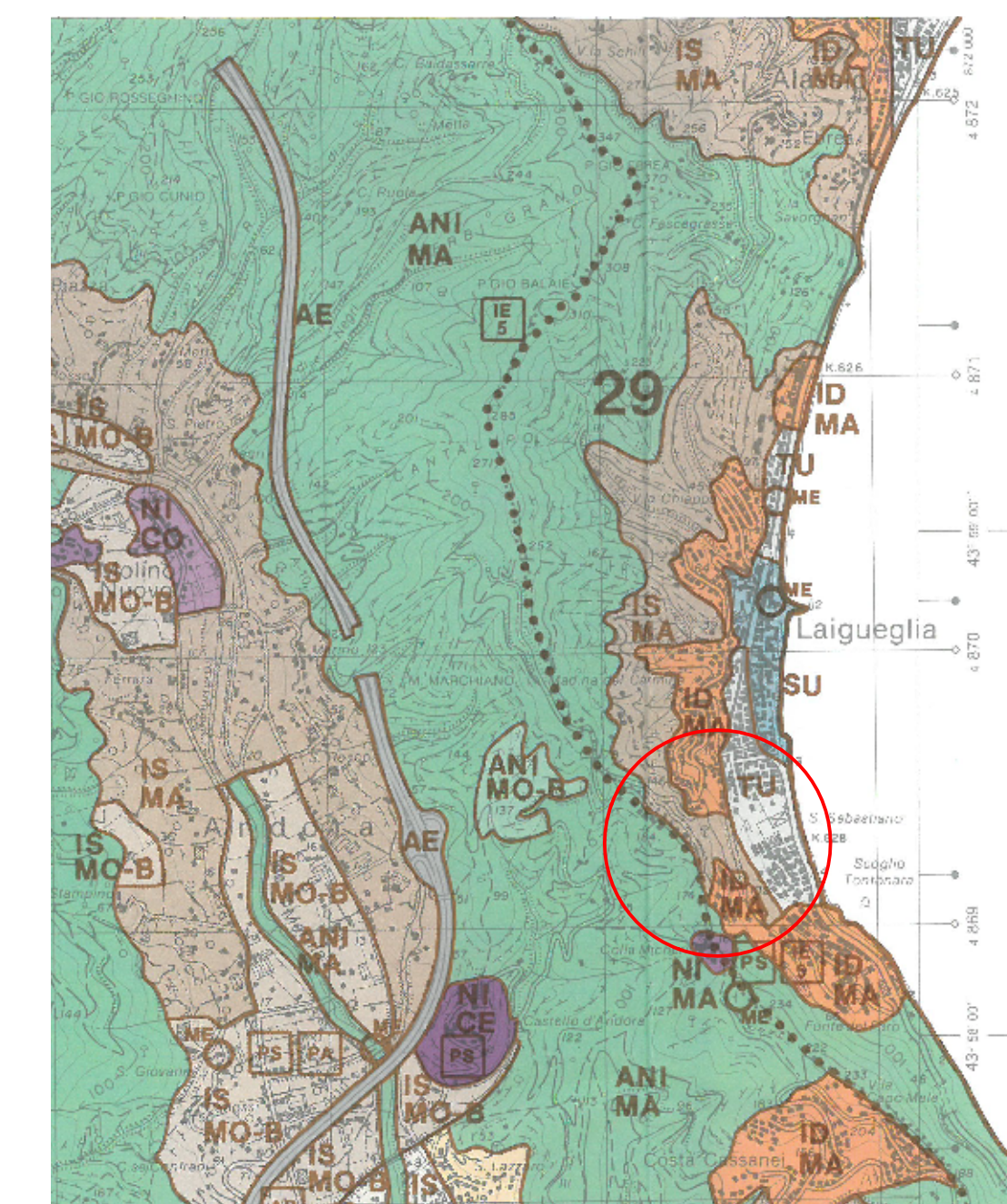
STRALCO PLANIMETRIA CATASTALE  
scala 1:2.000



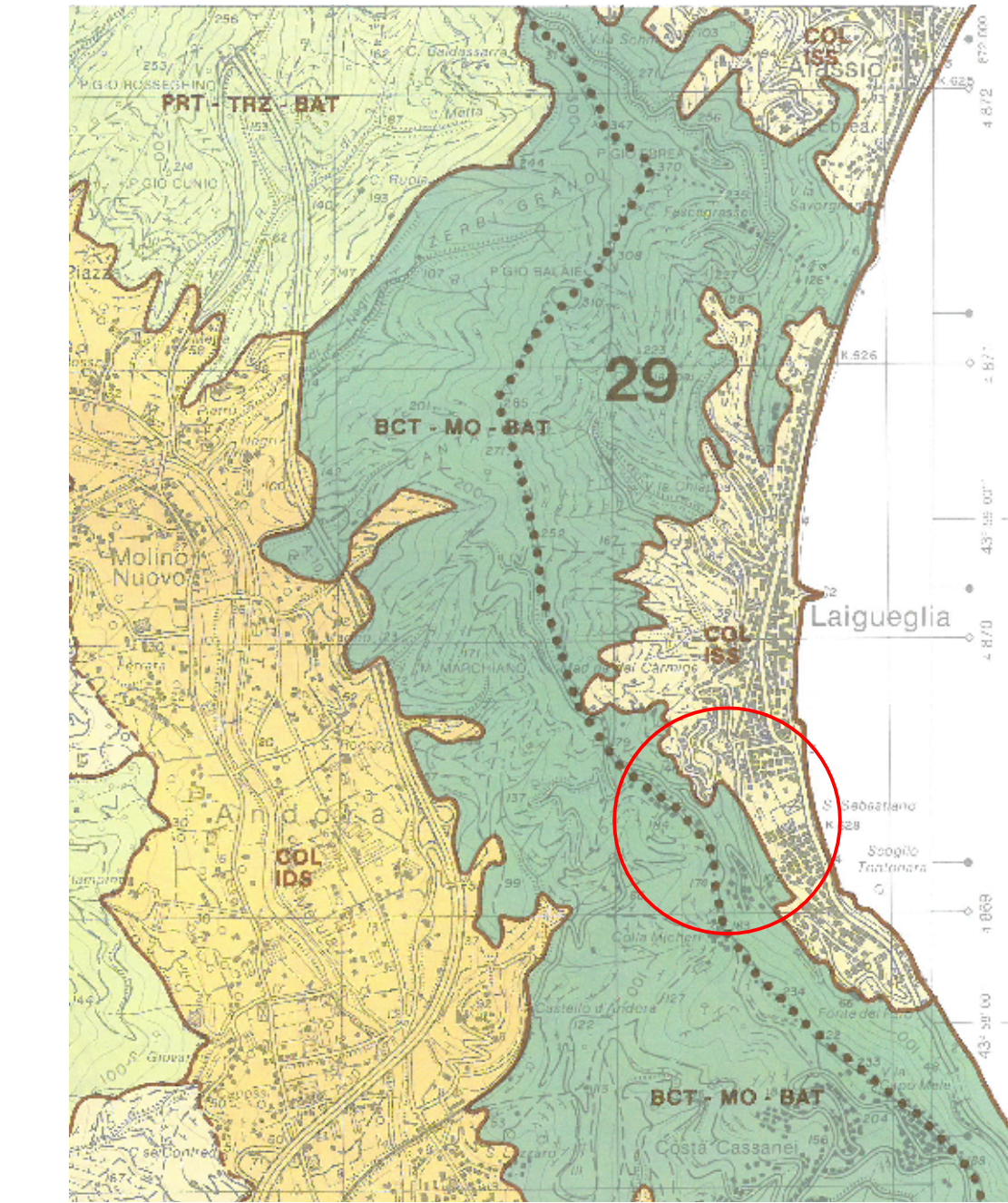
STRALCO CARTA TECNICA REGIONALE



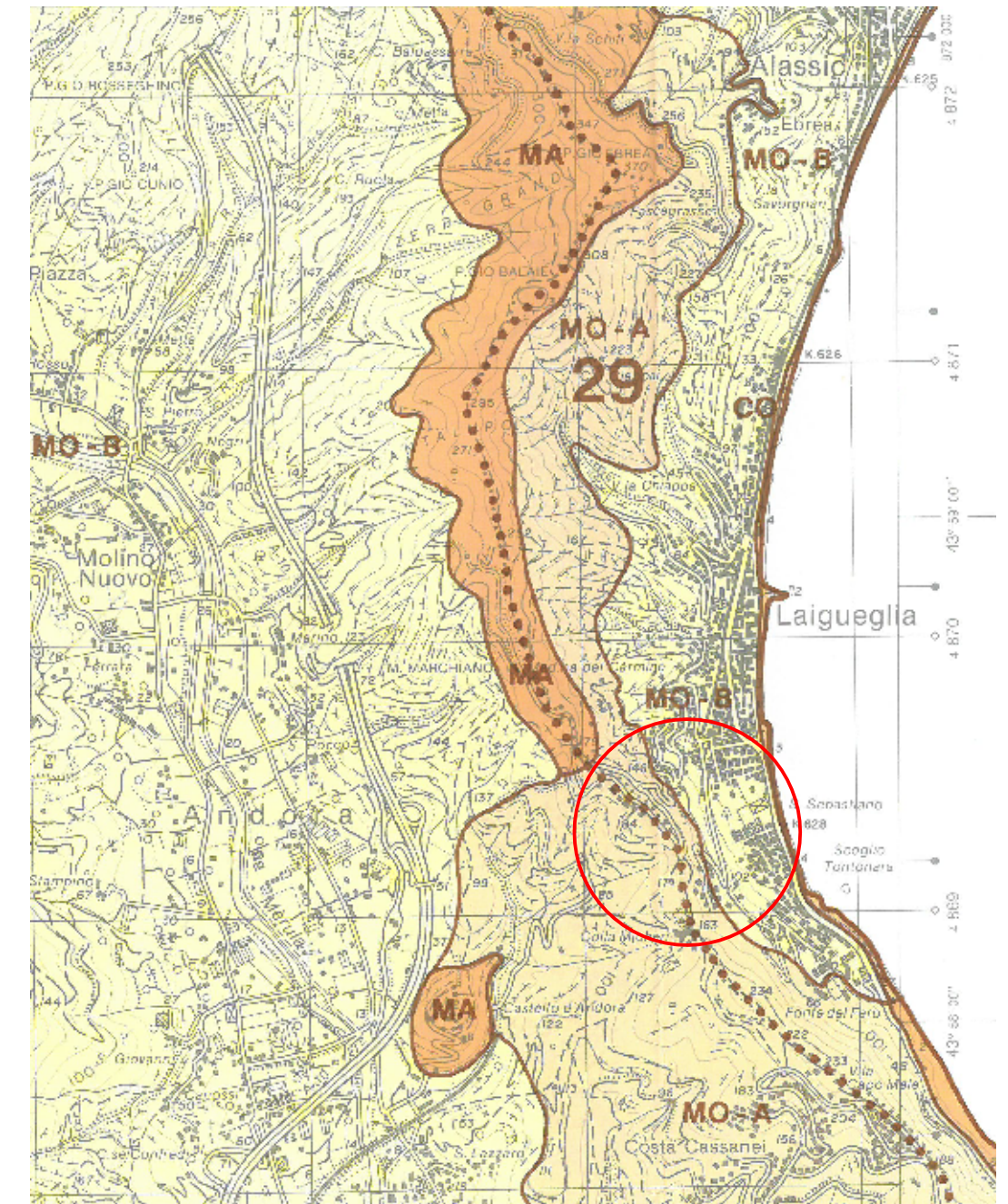
VINCOLO IDROGEOLOGICO



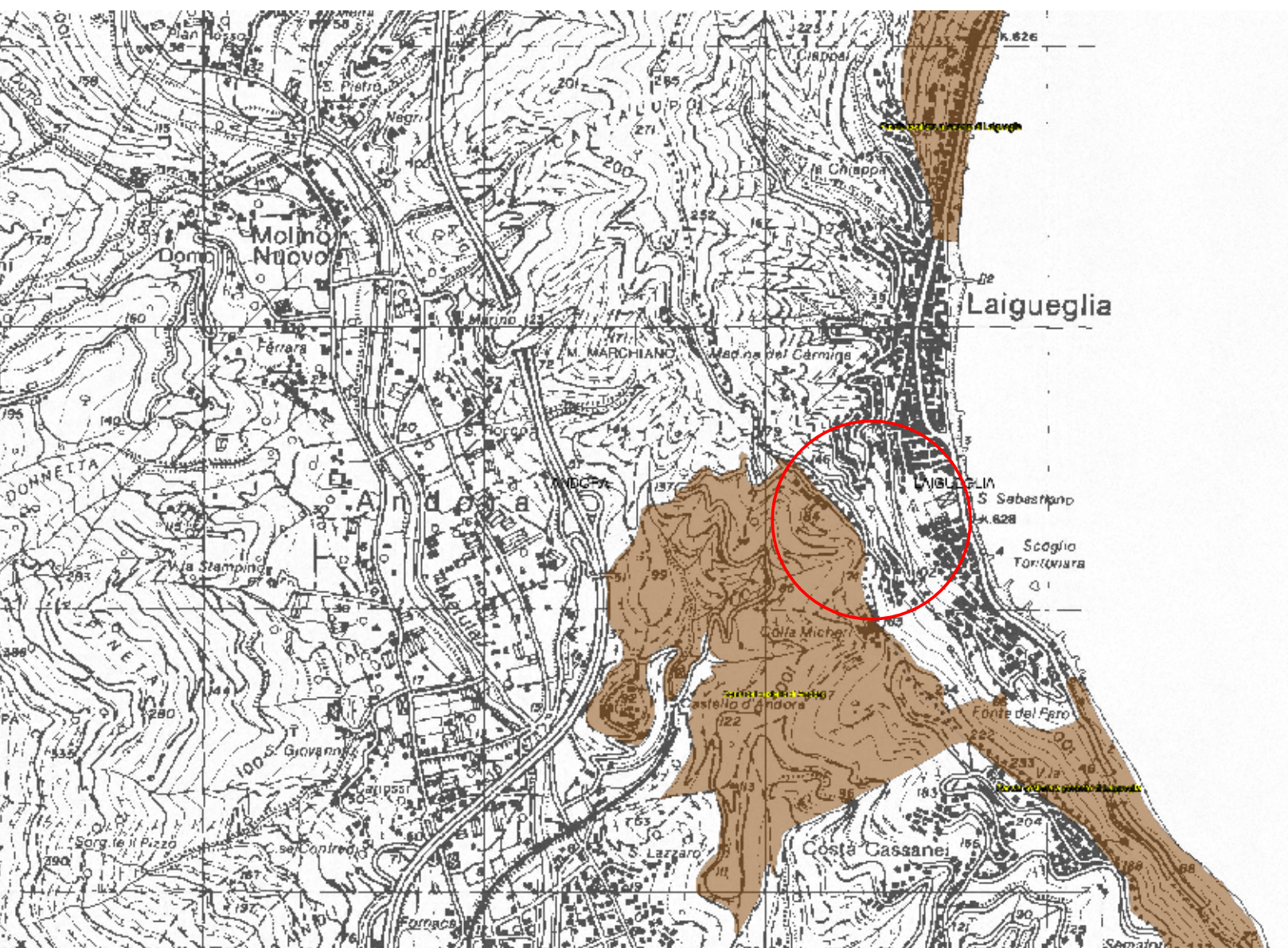
STRALCO P.T.C.P. - ASSETTO INSEDIATIVO  
scala 1:25.000



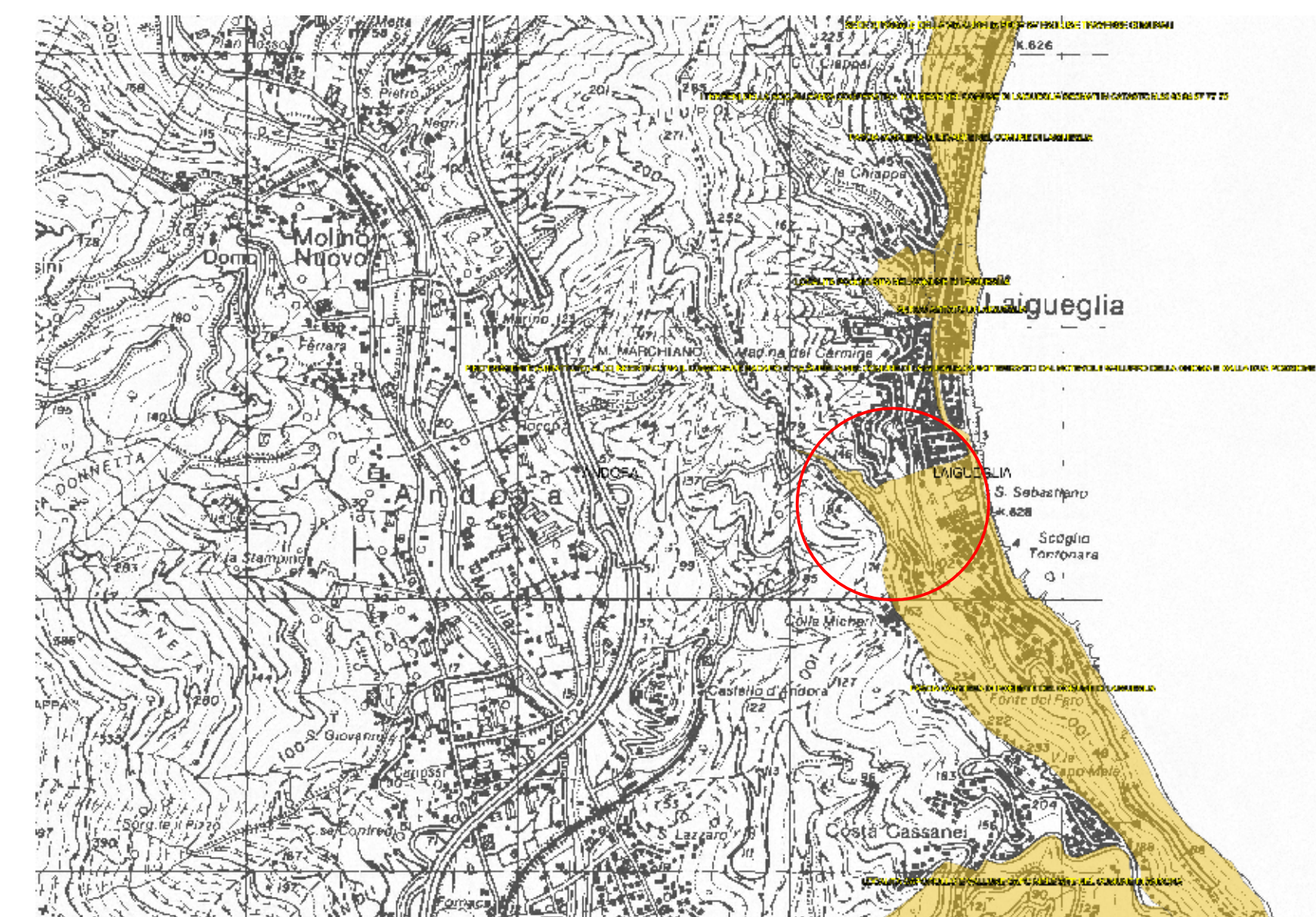
STRALCO P.T.C.P. - ASSETTO VEGETAZIONALE  
scala 1:25.000



STRALCO P.T.C.P. - ASSETTO GEOMORFOLOGICO  
scala 1:25.000

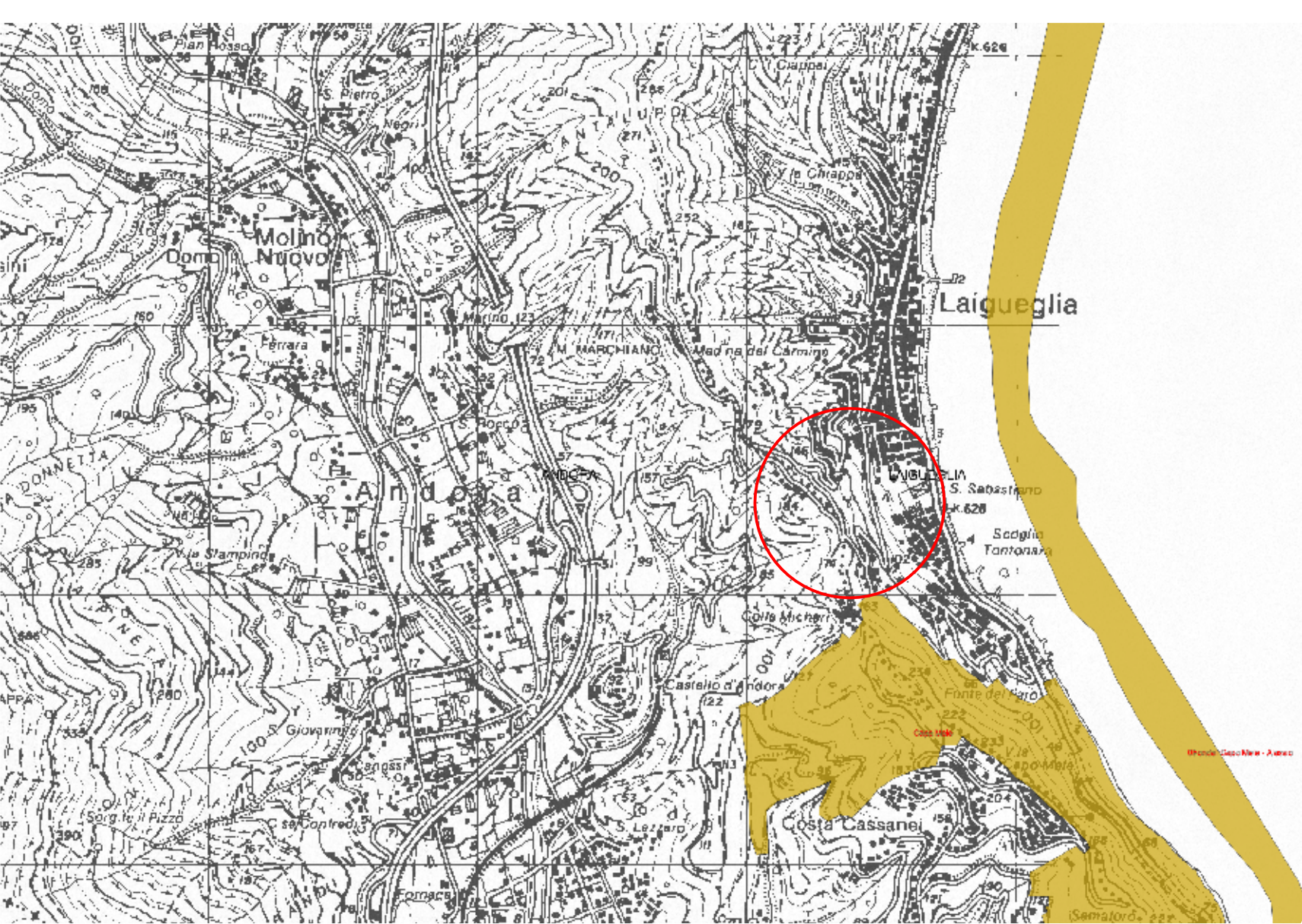


VINCOLO GALASSINI

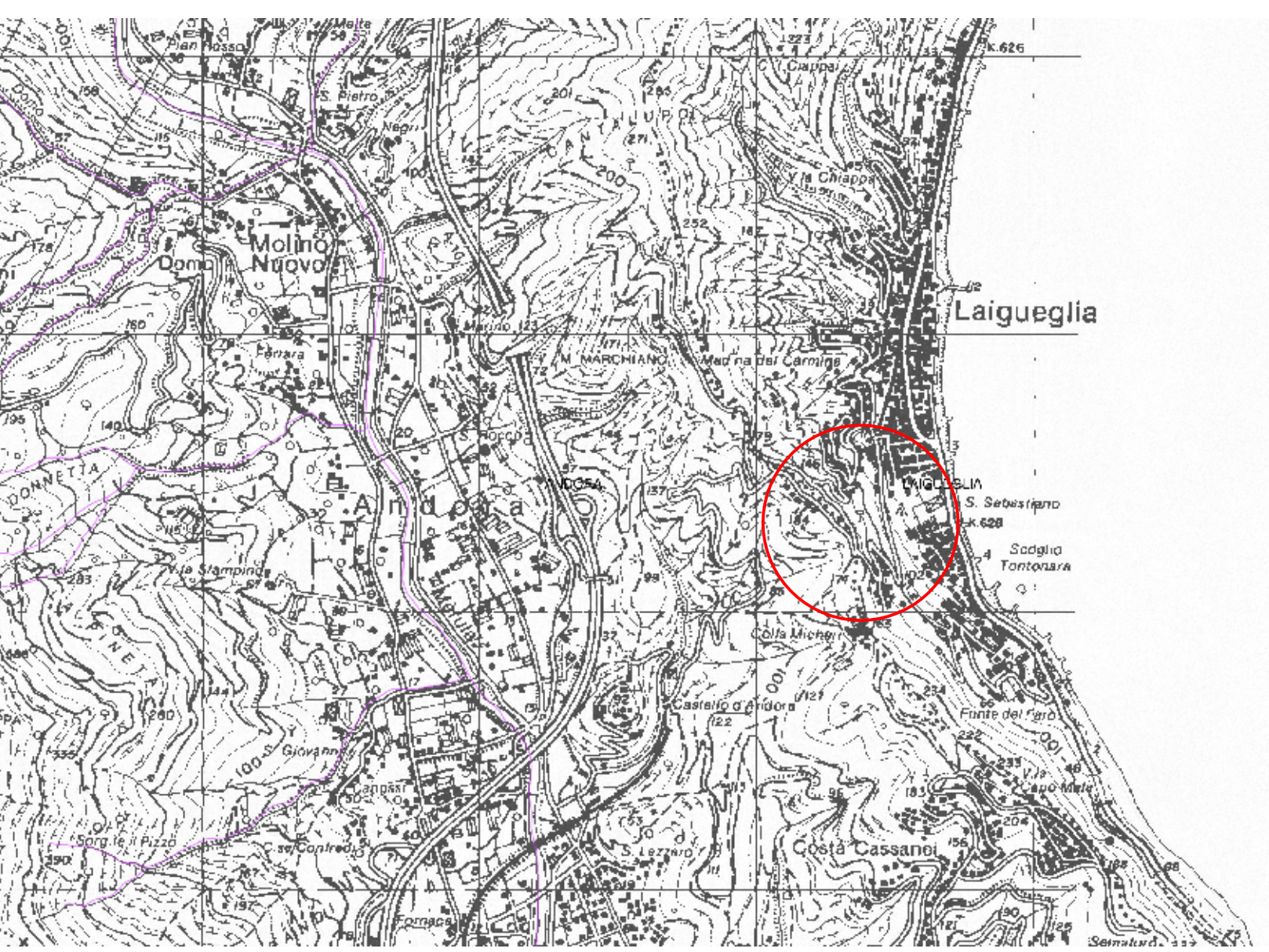


VINCOLO 1197/39

- Pg4 - (Aree a suscettività MOLTO ALTA - aree in frana attiva)
- Pg3a - (Aree a suscettività ALTA - frane quiescenti)
- Pg3b - (Aree a suscettività ALTA - aree non di frana quiescente)
- Pg2 - (Aree a suscettività MEDIA)
- Pg1 - (Aree a suscettività BASSA)
- Pg0 - (Aree a suscettività MOLTO BASSA)
- A - (Aree speciali di tipo A - Cave attive, Miniere attive)
- A - (Aree speciali di tipo A - Discariche in esercizio)
- B1 - (Aree speciali di tipo B1 - Cave inattive, Miniere abbandonate)
- B2 - (Aree speciali di tipo B2 - Discariche dismesse e Riporti antropici)



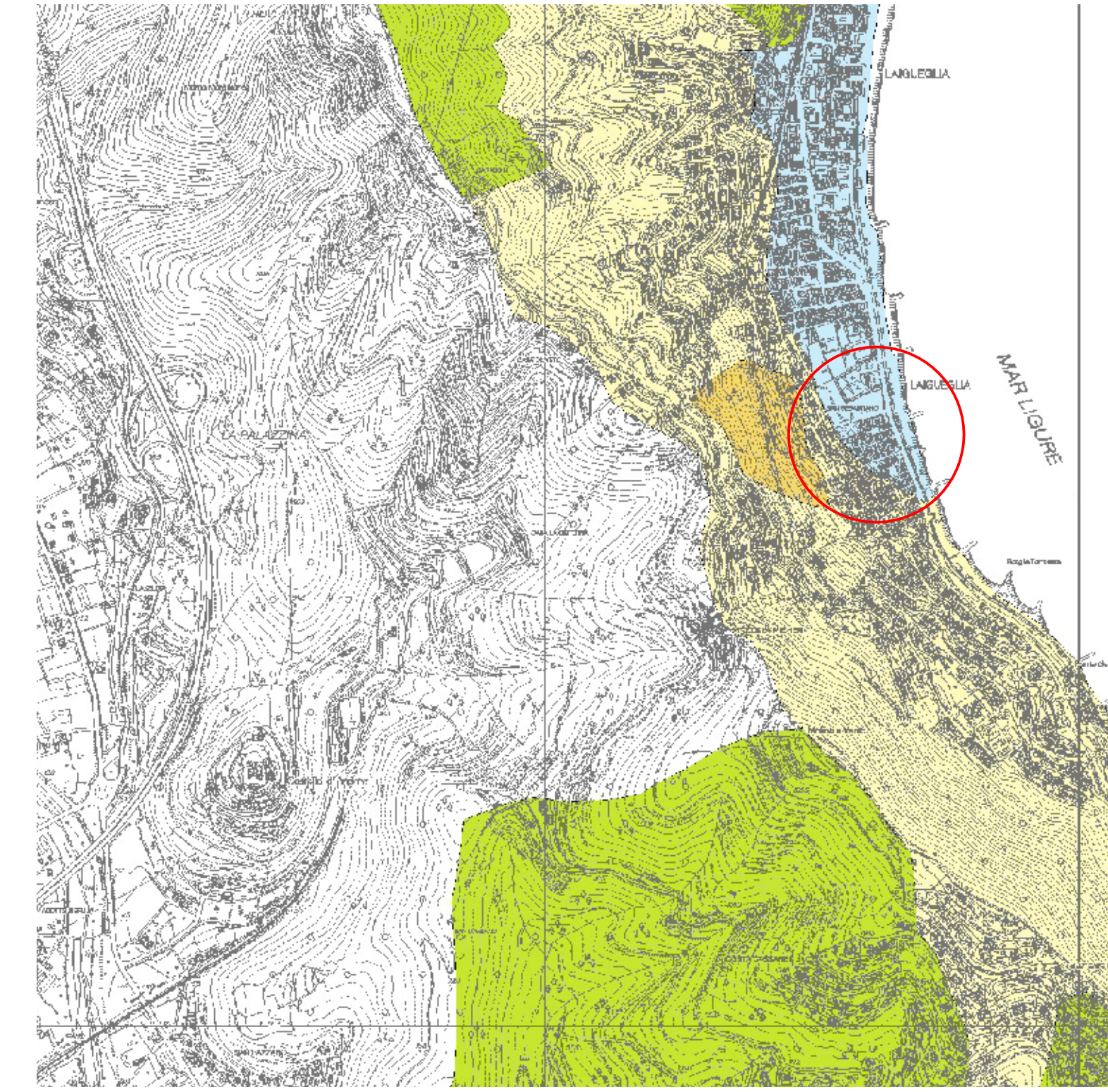
S.I.C.



P.R. NON SOGGETTI A VINCOLO PAESISTICO



STRALCO P.R.G.  
scala 1:1.000



PIANI DI BACINO - SUSCETTIVITA' AL DISSESTO  
scala 1:10.000

### COMUNE DI LAIGUEGLIA

PROVINCIA DI SAVONA

PERMESSO DI COSTRUIRE CONVENZIONATO AI SENSI DELL'ART. 32 L.R. 29/2016 E S.M.I. PER LA REALIZZAZIONE DI N. 3 EDIFICI RESIDENZIALI IN AREE COMPRESSE TRA STRADA VICINALE COLLE MICHERI E STRADA VICINALE CUNI INSERITA NEL P.P. DI INIZIATIVA PRIVATA IN ZONA C2 DI P.R.G.

OGGETTO:  
CARTOGRAFIA E VINCOLI

SOGGETTO ATTUATORE:  
LA QUIETE S.A.S.  
con sede in Savona - Via Guido Bono n. 2171  
p.i.: 01003910096

MANUELA ROSSI  
residente ad Andora - Via Piangrande n. 18  
c.f.: RSS MNL 81L69 A145T

PAOLO ROSSI  
residente ad Andora - Via Piangrande n. 18  
c.f.: RSS PLA 84P04 A145F